

全區導覽圖

Nangan Guide Map

南竿















快樂出遊 安全至上

- 各位親愛的遊客：
歡迎來到馬祖「卡躍」，馬祖擁有豐富的生態、聚落、軍事及宗教等各式遊程等待您的探索，若您選擇自駕完成本次豐富的旅程，提醒您：
- 一、切勿酒後駕車。
 - 二、騎乘機車務必戴安全帽。
 - 三、勿爭道、勿超速，才能平安歸。
 - 四、景點開放時間，請洽官網查詢。
 - 五、大砲連及軍情館須備妥身分證明文件查驗。
 - 六、季節特色活動：
- 春季：藍眼淚
 - 夏季：賞鵲
 - 秋季：路跑
 - 冬季：節慶



南 竿 地 區 班 車 時 刻 表

線別	發車時間	行經〈  〉線 〈起點站前三標示為梅石發車，餘均為介壽發車〉	線別	發車時間	行經〈  〉線 〈起點站為馬港發車〉
山	梅石發車 0620	中興嶺-軍醫院-仁愛-中山門	海	0635	中山門-志清發電廠-下腰山-文物館-福澳-酒廠-機場
海	梅石發車 0620	梅石-清水-珠螺-文化中心-科蹄澳-芙蓉澳-四維	海	0640	珠螺-清水-福澳-酒廠
山	梅石發車 0620	梅石-上腰山-中山門	山	0635	中山門-陽明橋-監理站-津沙公園-津沙-中興嶺-軍醫院-仁愛-酒廠
山	0700	酒廠-梅石-中興嶺-軍醫院-仁愛-陽明橋-監理站-津沙公園-津沙-中山門	海	0730	珠螺-清水-福澳-酒廠
海	0710	酒廠-機場-福澳-清水-珠螺	山	0725	中山門-陽明橋-監理站-津沙公園-津沙-中興嶺-軍醫院-仁愛-酒廠
海	0730	復興村-福澳-清水-珠螺	山	0745	中山門-梅石-酒廠
山	0800	酒廠-機場-梅石-中轉清水-回梅石-陽明橋-監理站-津沙公園-津沙-中山門	海	0825	珠螺-清水-福澳-酒廠-機場
海	0830	酒廠-機場-復興村-福澳-清水-珠螺-文化中心-科蹄澳-芙蓉澳-四維	山	0855	中山門-中興嶺-軍醫院-仁愛-遊客中心-酒廠-機場
山	0900 	酒廠-機場-梅石-中轉清水-回梅石-中興嶺-軍醫院-仁愛-遊客中心-中山門	海	0925 	珠螺-清水-福澳-酒廠
海	0930	酒廠-機場-復興村-福澳-清水-珠螺	山	0945	中山門-陽明橋-監理站-津沙公園-津沙-梅石-中轉清水-回梅石-酒廠
山	1000 	酒廠-梅石-中興嶺-軍醫院-仁愛-遊客中心-中山門	海	1020 	中山門-志清發電廠-下腰山-文物館-福澳-酒廠-機場
海	1030	酒廠-機場-復興村-福澳-清水-珠螺	山	1045	中山門-梅石-中轉清水-回梅石-酒廠
山	1100 	酒廠-機場-梅石-中轉清水-回梅石-陽明橋-監理站-津沙公園-津沙-中山門	海	1125 	珠螺-清水-福澳-酒廠
山	1130	酒廠-機場-梅石-中山門	山	1150	中山門-中興嶺-軍醫院-仁愛-遊客中心-梅石-中轉清水-回梅石-酒廠-機場
海	1230	酒廠-機場-福澳-清水-珠螺	山	1245	中山門-陽明橋-監理站-津沙公園-津沙-梅石-中轉清水-回梅石-酒廠
山	1330	酒廠-機場-復興村-梅石-中轉清水-回梅石-中興嶺-軍醫院-仁愛-遊客中心-中山門	海	1355	珠螺-清水-福澳-酒廠
海	1400 	福澳-清水-文物館-下腰山-志清發電廠-中山門-科蹄澳-芙蓉澳-四維	山	1425 	中山門-中興嶺-軍醫院-仁愛-遊客中心-酒廠
山	1430	復興村-梅石-中轉清水-回梅石-陽明橋-監理站-津沙公園-津沙-中山門	海	1455	珠螺-清水-福澳-酒廠-機場
海	1500 	酒廠-機場-福澳-清水-珠螺	山	1515 	中山門-中興嶺-軍醫院-仁愛-遊客中心-梅石-中轉清水-回梅石-酒廠
山	1530	酒廠-機場-復興村-梅石-中興嶺-軍醫院-仁愛-遊客中心-中山門	海	1555	中山門-志清發電廠-下腰山-文物館-福澳-酒廠-機場
山	1600	酒廠-機場-梅石-陽明橋-監理站-津沙公園-津沙-中山門	海	1625	珠螺-清水-福澳-酒廠
海	1640	機場-復興村-福澳-科蹄澳-芙蓉澳-四維	山	1705	中山門-梅石-酒廠
山	1650	酒廠-梅石-中興嶺-軍醫院-仁愛-中山門	海	1710	珠螺-清水-福澳-酒廠
海	1700	酒廠-機場-福澳-清水-珠螺	山	1715	中山門-陽明橋-監理站-津沙公園-津沙-中興嶺-軍醫院-仁愛-酒廠
海	1740	福澳-清水-科蹄澳-芙蓉澳-四維	海	1800	珠螺-清水-福澳-酒廠
山	1740	酒廠-梅石-中興嶺-軍醫院-仁愛-陽明橋-監理站-津沙公園-津沙-中山門	山	1805	中山門-梅石-酒廠
說明	<p>1. 山線介壽發車行經路線：縣政府-酒廠-縣立醫院-聚英路口-青檀澳-加油站-神農山莊-梅石-上腰山-中興嶺-陽明橋-八角亭-中山門-儲水澳-文化中心-馬港站。</p> <p>2. 山線馬港發車行經路線：文化中心-儲水澳-中山門-八角亭-陽明橋-中興嶺-上腰山-梅石-神農山莊-加油站-青檀澳-聚英路口-縣立醫院-酒廠-縣政府-介壽站。</p> <p>3. 海線介壽發車行經路線：縣政府-酒廠-縣立醫院-福沃-南竿轉運站-福沃碼頭-三槍堡-清水-珠螺-文化中心-終點馬港站。</p> <p>4. 海線馬港發車行經路線：文化中心-珠螺-清水-三槍堡-福沃-南竿轉運站-福沃碼頭-縣立醫院-酒廠-縣政府-終點介壽站。</p> <p>5. 往福沃碼頭上午0800-1700敬請乘客配合搭乘，其時間配合學生上下課不經福沃碼頭。</p> <p>6. 往機場、復興村、軍醫院、仁愛、遊客中心、監理站、津沙公園、津沙、志清發電廠、文物館、下腰山、科蹄澳、四維及中轉梅石、清水之班車於上列行經支線標明，請乘客配合搭乘。</p> <p>7. 每站間隔20秒至1分鐘，建議善用APP公車動態資訊系統。</p> <p>8. 服務電話：(0836) 25755；票價：軍警票12元、全票15元。</p>				